



## De Gelderse Vallei Rond

### Etappe 1 Station Ede-Wageningen - Wageningse Berg



Lengte: 20,2 km

Start: NS Station Ede-Wageningen

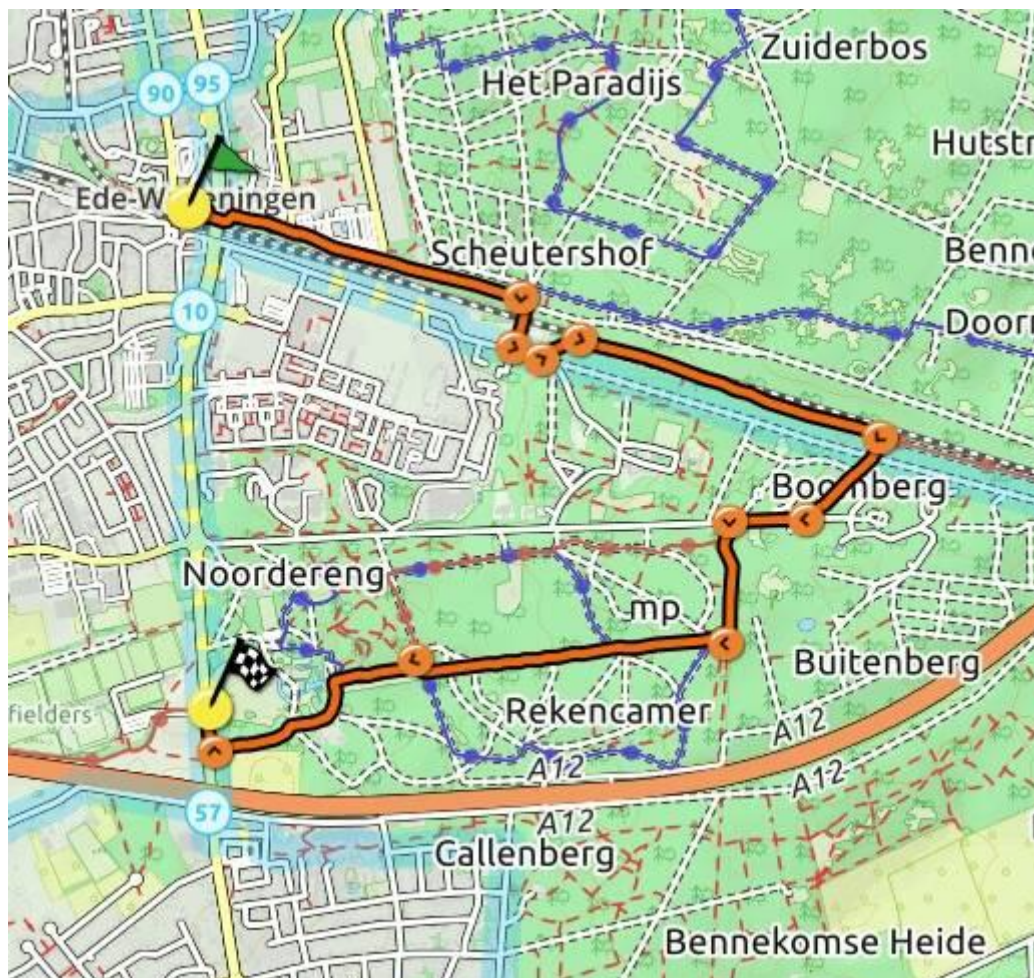
Eindpunt: Bushalte Wageningse Berg

Vanaf station Ede-Wageningen lopen we al snel het bos van Landgoed Hoekelum in. Landgoed Hoekelum is een oude buitenplaats met een sfeervol 18<sup>e</sup> eeuwse kasteel. Het park rondom het kasteel is aangelegd in landschapsstijl met fraaie bomenlanen, waterpartijen en bruggetjes. Over de zichts lopen we recht op het kasteel aan. Na de boerderijwinkel verlaten we het landgoed en dalen via de Hoekelumse Eng af naar de Gelderse Vallei. We lopen langs de Kromme Beek die deel uitmaakt van een natuurlijk bekenstelsel in het Binnenveld dat afwatert in de Griff. Gelukkig gingen de plannen voor woningbouw in dit vochtige gebied niet door en is het Binnenveld aangewezen als stiltegebied. Het is een waar vogeleldorado. Na de voor dit gebied kenmerkende lange rechte wegen komen we langs de proefvelden van Universiteit Wageningen.

We doorkruisen de Wageningse Eng met bloemrijke moes- en pluktuinen, weiden, korenvelden en zelfs een tabaksplantage. Daarna gaat het merkbaar omhoog langs een wijngaard naar de Wageningse Berg.

## Routebeschrijving

### A. Station Ede-Wageningen - Edeseweg 5.1 km



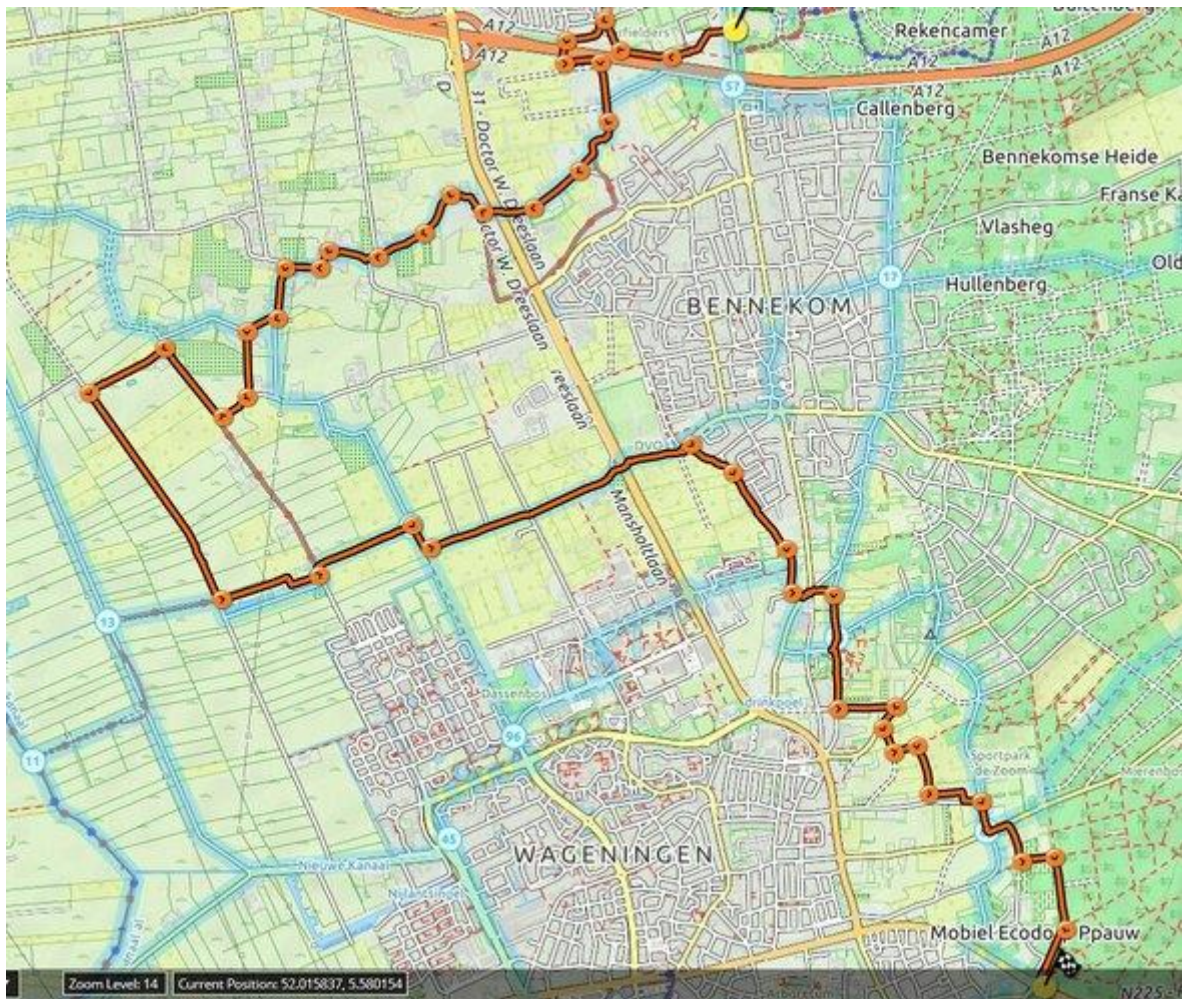
De route begint voor het station Ede-Wageningen aan de kant van het busstation. (Noordzijde) Ga, staand met de rug naar de ingang van het station, RA langs de

bushalte. Einde voetpad de trap op en viaduct over. Het tegelpad buigt naar links en ga direct daarna RA. Volg dit pad (wit-rode markering) met links en rechts een hek recht door. Passeer P+R parkeerplaats en de Stingerbol links achter het hek. Door paar klaphekjes heen. Helemaal aan het eind van het pad RA. Spoorbaan over en einde weg LA Dr. Hartogsweg.

1e pad schuin LA (t.o. huisnummer 66), langs metalen hek. Volg dit pad naar rechts langs het spoor. Negeer het pad naar rechts. Ga na ongeveer 900 meter op dit pad gelopen te hebben RA. Op een boom staat wit-rode markering. Ga over de houtwal en steek het fietspad over. RD Horalaan. Volg de Horalaan met de bocht naar rechts. Na het hekwerk aan de linkerkant LA het landgoed Hoekelum in (wit-rode markering). Pad naar rechts negeren. Na heuveltje met bankje RA. Op 5 sprong het 2e pad van links. Je loopt over een lange laan (de zichtas) naar beneden richting kasteel Hoekelum. Einde RA. 1e pad LA (pad naar rechts negeren). Volg dit pad langs een grasstrook aan de linkerhand. Einde pad voor kasteel LA. Langs boerderij en boerderijwinkel links van het pad. Pad met de bocht naar rechts volgen. Het pad wordt een breed grindpad. Loop deze toegangsweg uit tot de Edeseweg. RA

Door RD de Edeseweg te volgen kom je bij station Ede-Wageningen ~ 1,2 km

## B. Edeseweg - Mansholtlaan 10 km

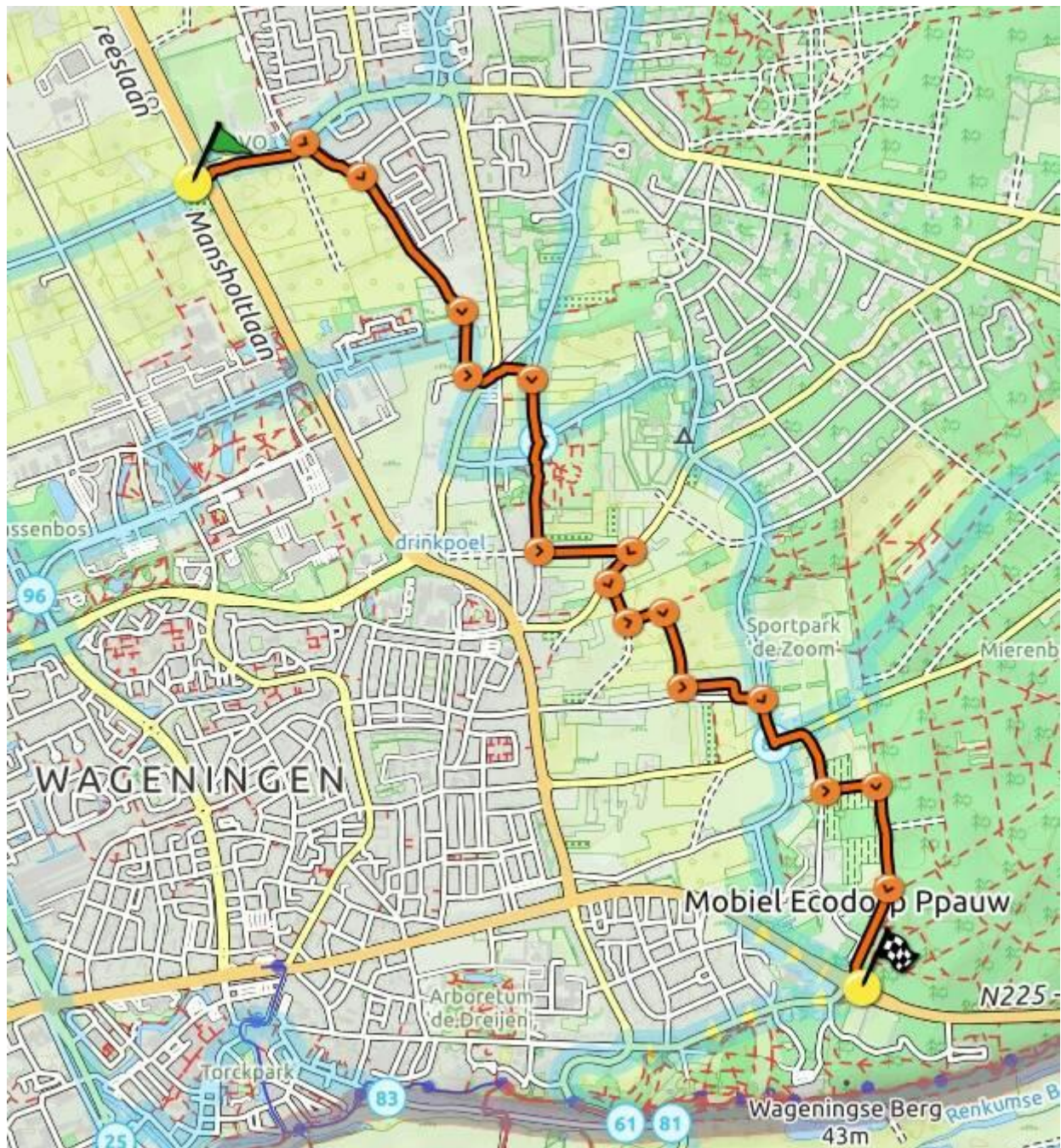


1e weg LA Sportparkweg. Na groot wit hek aan linkerhand 1e pad LA. Onverhard pad wordt fietspad. Eind LA Verlengde Streekpad. LA Bovenbuurtweg. Volg fietspad met de bochten mee over de A 12. Waar fietspad stopt RD asfaltweg. Passeer de Manege zonder Drenpels. Bij fietsknooppuntpaal RA richting knooppunt 91. Langs zwembad De Vrije Slag. Door tunneltje. Na tunneltje RA asfaltweg.

**Rechts van de Krommesteeg is in de berm lopen vaak mogelijk. Na ruim 700 meter de Harnesteeg recht over steken. Voetpad tussen de bomenrijen door langs de Kromme Beek. Einde Krommesteeg LA Dijkgraaf. Bij knooppunt 91 RA Dickenesweg. Bij T-splitsing LA Zwarte Steeg. Bij Y-splitsing RA Lange Rijnsteeg. Waar de weg met de bocht naar links gaat RA. Tussen twee stenen zuiltjes door met huisnummer 4. Na boerderij Bruxvoort bij einde grindpad LA Weertjesweg. Bij T-splitsing LA Slagsteeg. Na een lang stuk, net voor de Nieuwe Steeg LA over bruggetje klompenpad volgen. Aan het eind van het stuk klompenpad door hekje over de parkeerplaats. Rijnsteeg oversteken en RD Bennekomsesteeg. Einde weg bij Knooppunt 92 RA. 1e weg LA Plassteeg. Na kruising op fietspad RD Kielekampsteeg.**

[Om met de bus te gaan ga bij de verkeersweg RA Mansholtlaan ~ 1 km](#)

## C. Mansholtlaan - bushalte Wageningse Berg 5,1 km



Steek de drukke Mansholtlaan over bij de verkeerslichten. Ga even daarna rechts over overstapje naast houten hek met Droevendaal. Volg het graspad. Einde graspad LA naar de weg. Bij de weg RA en even daarna weer RA Groenestraat. Loop over het voetpad rechts van de weg. Ga in de bocht naar links RA karrespoor. Bij de asfaltweg RA Wildekamp. Volg de Wildekamp steeds RD. Wordt fietspad. Bij de voorrangsweg oversteken en LA. 1e weg RA en direct weer LA. Na bord einde Wageningen fietspad met de bocht naar rechts volgen. Bij T-splitsing RA. Aan het eind bij T-splitsing RA Oude

Diedenweg. Bij bocht naar rechts RD tussen witte paaltjes door Oude Diedenweg blijven volgen. LA Bosweg. Bij voorrangsweg RA. Na 100 meter LA grindpad langs volkstuintjes. 1e pad LA bij bankje. 1e pad RA na afrastering (2e Honingblokpada). Voor volkstuintjes LA (klompenpad). Einde pad bij kraan RA. Einde LA asfaltweg. Eind RA Zoomweg. Bij gevaarlijke kruising weg oversteken en LA fietspad. 1e bospad RA. 1e pad LA. Hier staat een bord met Veluwe De Dorschkamp. Dit pad loopt tussen de wijngaarden door. Einde hek wijngaard RA. Volg deze beukenlaan RD. Aan het eind bij houten afsluitboom RD verharde weg. Bij de rotonde is links de bushalte Wageningse Berg.

**versie 1.0 mei 2019**



[www.geografischwandelen.nl](http://www.geografischwandelen.nl)